przekrój 6
km 0+256,20

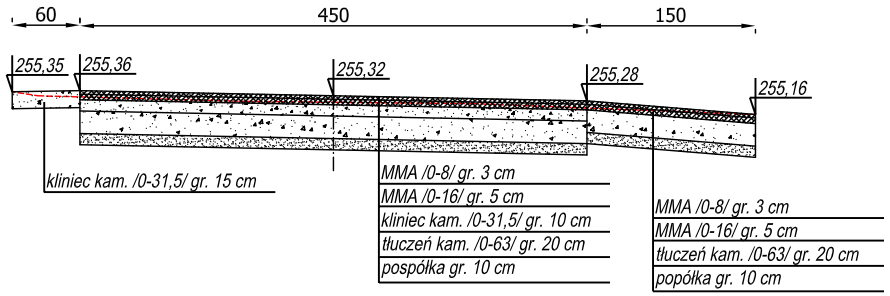

przekrój 7
km 0+300,50



przekrój 8
km 0+345,50

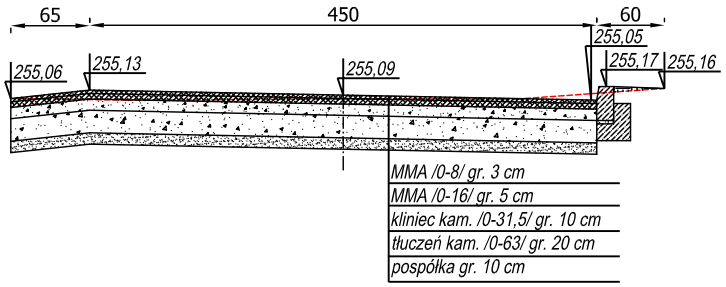

przekrój 9
km 0+415,70

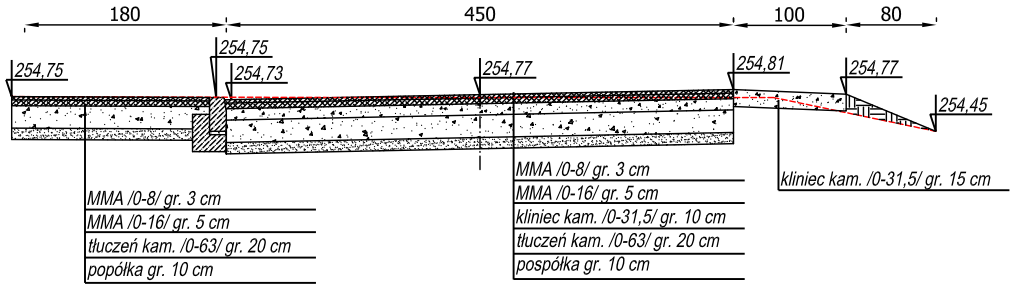

przekrój 10
km 0+531,00

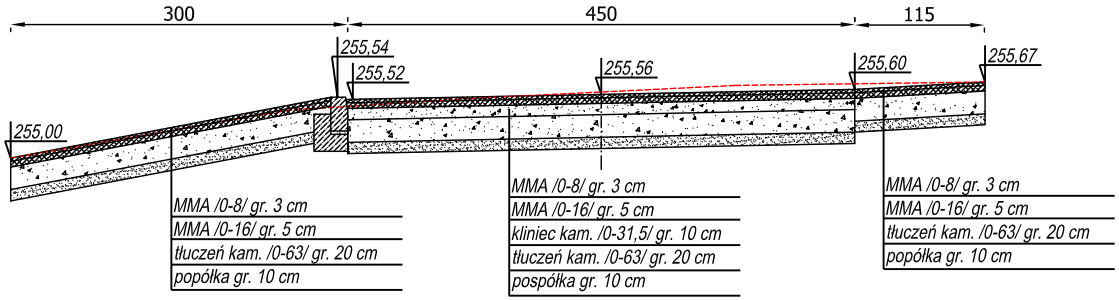

przekrój 11
km 0+592,00

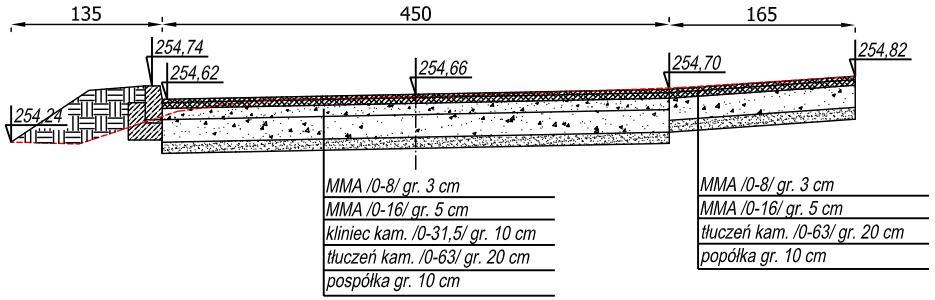

przekrój 12
km 0+659,80

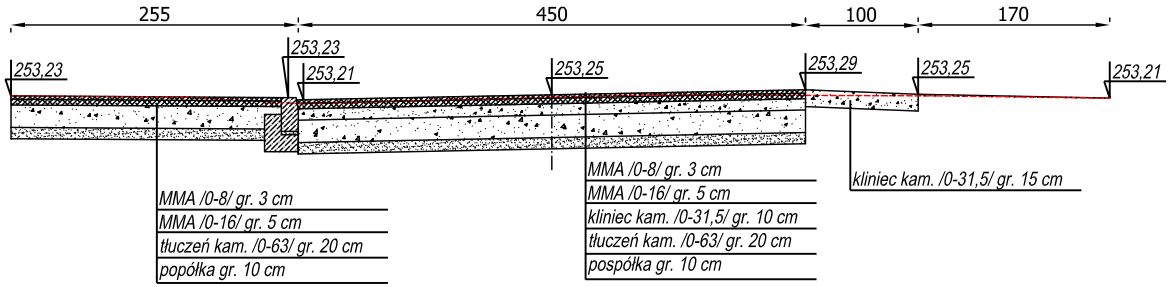

USŁUGI PROJEKTOWE mgr inż. Robert Szczepanek
58-100 Świdnica ul. Serbska 25 tel./fax. 74 851 34 79

Inwestycja:	Przebudowa dróg transportu rolnego wraz z utwardzeniem terenu na cele komunikacyjne w miejscowości Słotwina.			
Zadanie:	Przebudowa dróg transportu rolnego wraz z utwardzeniem terenu na cele komunikacyjne w miescowości Słotwina dz. nr 244, 956, 1001, 1241 obręb Słotwina.			
Tytuł rysunku:	Przekroje poprzeczne drogi.			skala 1:50
projektant	specjalność	nr uprawnień	data	podpis
mgr inż. Robert Szczepanek	bud. - konst.	18/02/DUW	05.2015	
Inwestor:	Gmina Świdnica 58-100 Świdnica ul. B. Głowackiego 4			nr rysunku 3-2